



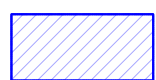
LEGENDA:



S001-Multifunkční hřiště



S002-Zpevněné plochy



S003-Vsakovací zařízení




Stávající objekty




Dotčené stavební pozemky




Hranice pozemkových parcel



$\pm 0,000 = +226,770$ m.n.m.

VYPRACOVAL:	Ing. Jiří Krasnovský	 Kotojedská 2588, 767 01 Kroměříž
ZODP. PROJEKTANT:	Ing. Martin Janoušek	

INVESTOR:	SMO, Ostrava-Jih, Horní 791/3, 700 30 Ostrava-Hrabůvka	 OSTRAVA!!! OSTRAVA-JIH
MÍSTO STAVBY:	Parc. č. 287/20, 287/29, 287/28, 308, k.ú. Zábřeh nad Odrou	

ČÁST PD:	C. SITUAČNÍ VÝKRESY	FORMÁT:	1xA4
NÁZEV AKCE:	Hřiště za školou, ul. V Zálomu	DATUM:	10/2021
NÁZEV VÝKRESU:	KATASTRÁLNÍ SITUAČNÍ VÝKRES	STUPEŇ PD:	DPS
		MĚŘÍTKO:	1:1000
		ČÍSLO VÝKRESU:	C.2